



TOP 1
Informationen zum Betriebsstart der
Linienbündel X80/280/FX8 und 370/FX7

Ausschuss für ÖPNV und Mobilität am 03.03.2026

Herr Sammler
03.03.2026
11:54

Betriebsaufnahme X80/280/FX8 zum 01.12.2025



**Gelungener Betriebsstart
des VGI-Flexi**
für die Gemeinden
Böhmfeld, Eitensheim,
Hitzhofen und Walting
zum **01.12.2025**

Erkenntnisse, Erfahrungen, Resonanz

- Buchungen **ab dem ersten Tag**
- Hoher Bekanntheitsgrad durch erfolgreiche **Marketingmaßnahmen** aller Beteiligten
- **Pos. Resonanz zu den** Buchungsmöglichkeiten (insbes. App)
- **App / System** sehr stabil
- Konstruktiver **Austausch** der Projektbeteiligten

FX8

VGI
Wir verbinden die Region

So flexibel und bequem wie nie zuvor.

Ab 1. Dezember 2025

VGI-Flexi – das neue Mobilitätsangebot für Böhmfeld, Eitensheim, Hitzhofen und Walting

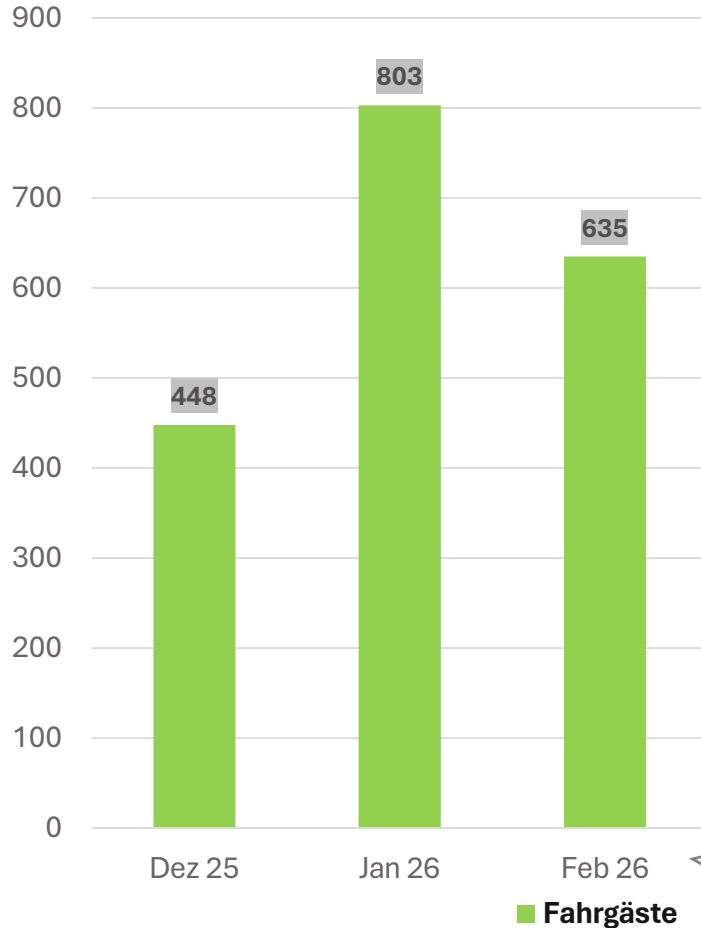
Walting
Hitzhofen
Böhmfeld
Eitensheim

VGI-Flexi
Hitzhofen, Rathaus / Schule

Ein Projekt des Landkreises Eichstätt und seiner Partner:

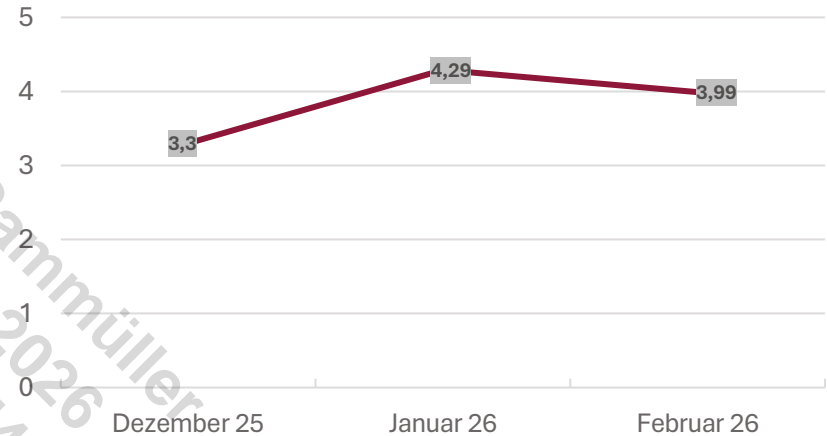


Zahlen, Daten & Fakten



Daten bis
23.02.2026

Ø Fahrten pro Kunde/Monat



Ø Fahrtstrecke/Buchung (letzte 30 Tage)
11,35 km

Ø Reisedauer/Buchung (letzte 30 Tage)
15,09 Minuten

Zahlen, Daten & Fakten

Fahrgastnachfrage (Abfahrtshaltestelle) | Zeitraum: 01.12.2025 - 23.02.2026

Abfahrtshaltestelle	Summe Fahrgäste	Abfahrtshaltestelle	Summe Fahrgäste	Abfahrtshaltestelle	Summe Fahrgäste
Eichstätt, Stadtbahnhof	420	Isenbrunn	21	Böhmfeld, Gartenstraße	6
Eitensheim, Bahnhof	151	Hitzhofen, Amselweg	20	Hofstetten, Am Holzplatz	6
Hofstetten, Pfünzler Straße	105	Eitensheim, Drosselstraße	17	Pfalzpaint, Altmühlbrücke	6
Pfünz, Schwemmfeld	64	Pfalzpaint, Lindenstraße	17	Eitensheim, Bräuweg	5
Hitzhofen, Rathaus/Schule	54	Eitensheim, Friedhof	16	Hitzhofen, Reisbergstraße	5
Pfünz, Eichstätter Str.	54	Hitzhofen, Hauptstraße	16	Hofstetten, Zur Veitskapelle	5
Hofstetten, Kruthstraße	51	Hitzhofen-Oberzell, Ortsmitte	16	Rieshofen, Dorfstraße	5
Inching, Almosmühle	48	Hofstetten, Abzweig, Böhmfeld	16	Böhmfeld, Frühlingsstraße	4
Eitensheim, Horchsstraße	44	Hitzhofen, Hochstraße	15	Böhmfeld, Sportplatz	4
Inching, Frauenwinkel	43	Amsberg, Schloßsteig	14	Gungolding, Am Weinberg	4
Lippertshofen, Kirche	43	Eitensheim, Schillerstraße	13	Gungolding, Brücke	4
Eitensheim, Röntgenstraße	36	Böhmfeld, Bonifatiusstraße	12	Rapperszell, Zur Kohlstatt	4
Pfalzpaint, Staatsstraße	33	Hitzhofen-Oberzell, Gartenstraße	12	Eitensheim, Lippertshofener Straße	3
Böhmfeld, Dorfplatz	32	Hitzhofen-Oberzell, Lilienstraße	12	Eitensheim, Schulstraße	3
Hofstetten, Schloßstraße	32	Walting, Rieshofener Straße	12	Hofstetten, Forststraße	3
Böhmfeld, Wiesenweg	31	Gungolding, Am Kemberg	10	Rapperszell, Jurastraße	3
Böhmfeld, Östliche Ringstraße	30	Gungolding, Holzweg	10	Eitensheim, Auenstraße	2
Eitensheim, Robert-Bosch-Straße	30	Pfalzpaint, Lerchenweg	10	Gungolding, Friedhof	2
Gungolding, Wacholderheide	30	Hitzhofen, Lindenweg	9	Hitzhofen, Rösselstraße	2
Eitensheim, Gaimersheimer Straße	28	Hitzhofen-Oberzell, Jahnstraße	9	Pfalzpaint, Obere Au	2
Pfünz, Schranzenweg	28	Hitzhofen-Oberzell, Am Sportplatz	8	Rapperszell, Antoniweg	2
Böhmfeld, Reiglstraße	25	Lippertshofen, Reisberg	8	Rapperszell, Gemeindezentrum	2
Böhmfeld, Sparkasse	24	Walting, Kapelle	8	Böhmfeld, Östliche Römerstraße	1
Hofstetten, Schulstraße	24	Gungolding, Stangengasse	7	Hofstetten, Austraße	1
Walting, Schule	22	Inching, Trafostation	7	Pfünz, Waltinger Straße	1

Hauptabfahrtsorte sind erwartungsgemäß der **Stadtbahnhof Eichstätt** mit 420 Abholungen und der **Bahnhof Eitensheim** mit 151 Abholungen.

Zahlen, Daten & Fakten

Fahrgastnachfrage (Ankunftshaltestelle) | Zeitraum: 01.12.2025 - 23.02.2026

Ankunftshaltestelle	Summe Fahrgäste	Ankunftshaltestelle	Summe Fahrgäste	Ankunftshaltestelle	Summe Fahrgäste
Eichstätt, Stadtbahnhof	494	Gungolding, Wacholderheide	20	Inching, Trafostation	7
Eitensheim, Bahnhof	174	Hitzhofen-Oberzell, Jahnstraße	20	Hofstetten, Zur Veitskapelle	6
Hofstetten, Pfünzer Straße	62	Lippertshofen, Reisberg	20	Pfalzpaint, Lerchenweg	5
Hitzhofen, Rathaus/Schule	54	Hitzhofen, Lindenweg	19	Walting, Am Hundsruck	5
Gungolding, Am Kemberg	51	Pfünz, Schrankenweg	18	Gungolding, Friedhof	4
Hofstetten, Kruthstraße	51	Gungolding, Holzweg	16	Hofstetten, Forststraße	4
Pfünz, Schwemmfeld	51	Amsberg, Schloßsteig	15	Pfünz, Alte Dorfstraße	4
Lippertshofen, Kirche	45	Walting, Rieshofener Straße	15	Rapperszell, Zur Kohlstatt	4
Pfünz, Eichstätter Str.	43	Böhmfeld, Dorfplatz	14	Rieshofen, Buchlohe	4
Eitensheim, Robert-Bosch-Straße	40	Hitzhofen-Oberzell, Lilienstraße	14	Rieshofen, Dorfstraße	4
Eitensheim, Horchstraße	39	Hofstetten, Schloßstraße	14	Böhmfeld, Frühlingsstraße	3
Böhmfeld, Sparkasse	33	Eitensheim, Drosselstraße	13	Eitensheim, Auenstraße	3
Eitensheim, Röntgenstraße	33	Hitzhofen, Hochstraße	13	Eitensheim, Mozartstraße	3
Böhmfeld, Östliche Ringstraße	32	Böhmfeld, Bonifatiusstraße	12	Gungolding, Brücke	3
Hitzhofen, Amselweg	29	Walting, Kapelle	12	Hitzhofen, Birkenweg	3
Inching, Frauenwinkel	29	Hitzhofen-Oberzell, Ortsmitte	11	Hitzhofen-Oberzell, Am Sportplatz	3
Inching, Almosmühle	28	Rapperszell, Antoniweg	11	Pfalzpaint, Altmühlbrücke	3
Hitzhofen, Hauptstraße	27	Hofstetten, Abzweig, Böhmfeld	9	Böhmfeld, Gartenstraße	2
Walting, Schule	26	Isenbrunn	9	Eitensheim, Bräuweg	2
Böhmfeld, Reiglstraße	24	Gungolding, Tumstraße	8	Gungolding, Am Weinberg	2
Pfalzpaint, Staatsstraße	24	Hitzhofen-Oberzell, Gartenstraße	8	Hitzhofen, Reisbergstraße	2
Böhmfeld, Wiesenweg	23	Hofstetten, Austraße	8	Pfalzpaint, Obere Au	2
Pfalzpaint, Lindenstraße	23	Böhmfeld, Sportplatz	7	Rapperszell, Gemeindezentrum	2
Eitensheim, Friedhof	22	Eitensheim, Schulstraße	7	Eitensheim, Schillerstraße	1
Eitensheim, Gaimersheimer Straße	22	Hofstetten, Schulstraße	7	Pfalzpaint, Mittelwiese	1
				Walting, Altmühlbrücke	1

Hauptankunftsorte sind erwartungsgemäß der **Stadtbahnhof Eichstätt** mit 494 Ankünften und der **Bahnhof Eitensheim** mit 174 Ankünften.

Linie X80

- **Hervorragender Betriebsstart bei der „neuen“ Linie X80 über Eitensheim**
- **Keinerlei Beschwerden** im Bereich der Schnellbuslinie
- Insgesamte **erfreuliche Auslastung**
- **Neue Eitensheimer Haltestellen** werden auch nach kurzer Zeit schon **gut angenommen**

Linie 280

- **Gelungener Betriebsstart des neuen Konzeptes**
- **Kleine Startschwierigkeiten (z. B. falsche Routen gefahren)** konnten schnell behoben werden
- **Angenehme Auslastung der Fahrzeuge** und damit entspanntere Situation v. a. für die Schülerinnen und Schüler



Betriebsaufnahme 370/FX7 zum 01.01.2026



- **Gelungener Betriebsstart des VGI-Flexi** für die Gemeinden Altmannstein, Mindelstetten, Oberdolling und Pförring zum **01.01.2026**
- **Zwei moderne Kleinbusse (darunter erstmalig ein vollelektrisches Fahrzeug)** bringen seither Bürgerinnen und Bürger nach Bedarf an ihr Ziel.



Erkenntnisse, Erfahrungen, Resonanz

- Buchungen **ab dem ersten Tag**
- Hoher Bekanntheitsgrad durch erfolgreiche **Marketingmaßnahmen** aller Beteiligten
- **Pos. Resonanz zu den** Buchungsmöglichkeiten (insbes. App)
- **App / System** sehr stabil
- Konstruktiver **Austausch** der Projektbeteiligten

Herr Sammler
05.03.2026
10:41:54

FX7

VGI
Wir verbinden die Region

So flexibel und bequem wie nie zuvor.

Ab 1. Januar 2026

VGI-Flexi – das neue Mobilitätsangebot für Altmannstein, Mindelstetten, Oberdolling und Pförring

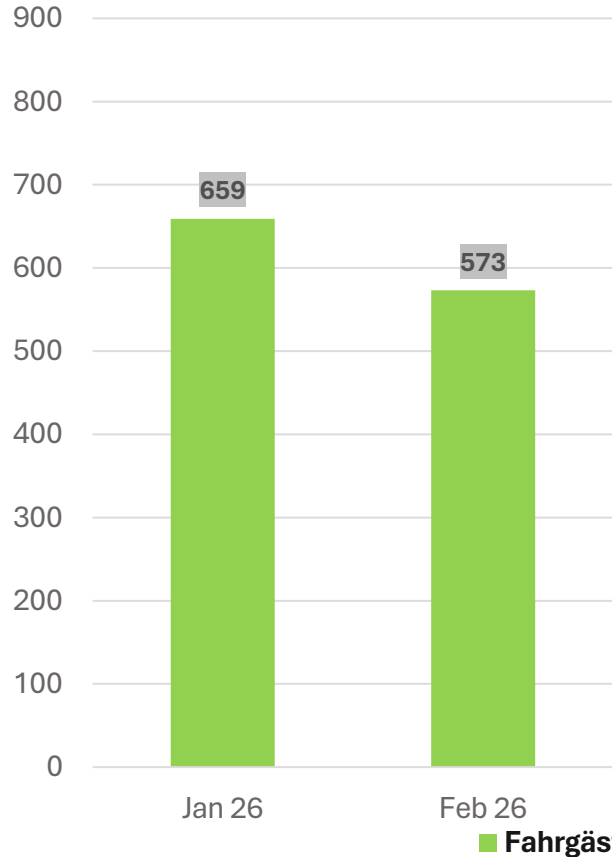
Altmannstein
Mindelstetten
Oberdolling
Pförring

VGI-Flexi
Mindelstetten, ingersdörfener Straße

Ein Projekt des Landkreises Eichstätt und seiner Partner:

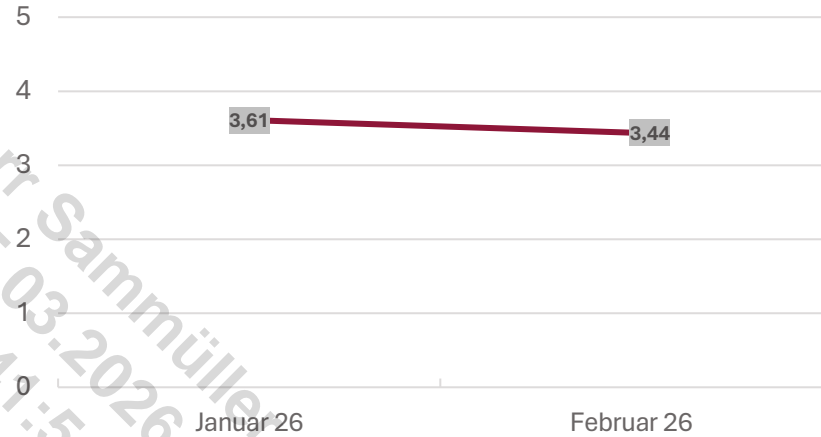
Landkreis Eichstätt | VGI | Hengstler

Zahlen, Daten & Fakten



Daten bis
23.02.2026

Ø Fahrten pro Kunde/Monat



Ø Fahrtstrecke/Buchung (letzte 30 Tage)
10,25 km

Ø Reisedauer/Buchung (letzte 30 Tage)
13,59 Minuten

Zahlen, Daten & Fakten

Fahrgastnachfrage (Abfahrtshaltestelle: Top 75) | Zeitraum: 01.01.2026 - 23.02.2026

AbfahrtsHaltestelle	Summe Fahrgäste
Neustadt a. d. Donau, Bahnhof	119
Pförring, Sattlerbrücke	74
Riedenburg, Großparkplatz/Zentrum	64
Sandersdorf, Marienplatz	48
Altmannstein, Taubental	45
Mindelstetten, Friedhof	43
Altmannstein, Marktplatz	39
Sandersdorf, Alte Salzstraße	38
Kösching, Klinik	36
Mindelstetten, Gartenstraße	35
Mindelstetten, Ingolstädter Straße	32
Pförring, Marktstraße	30
Pondorf, Kirchenweg	29
Oberdolling, Tollostraße	25
Altmannstein, Schule	22
Dollnhof	22
Im bath	22
Oberdolling, Kapellenberg	22
Offendorf, Dettenbachstraße	22
Lobsing, Am Tettenbach	21
Neustadt a. d. Donau, Stadtplatz	21
Offendorf, Lerchenweg	21
Mendorf, Feuerwehrhaus	20
Pförring, Max-Pollin-Straße	19
Tettenagger, Friedhof	19

AbfahrtsHaltestelle	Summe Fahrgäste
Hiendorf, Hölzweg	16
Mindelstetten, Schule	16
Pondorf, Keltenring	15
Schafshill, Erzstraße	15
Lobsing, Birkenweg	14
Oberdolling, Harlandener Straße	14
Pförring, Schule	14
Altmannstein, Weningstraße	13
Bitz, Kirchplatz	13
Hagenhill, Von-Geben-Straße	13
Steinsdorf, ZurFroschau	12
Gaden, Ilmweg	11
Neuenhinzhausen, Am Bachl	11
Oberdolling, Hauptstraße	11
Winden (b. Pondorf), Südring	11
Forchheim, Alte Schule	10
Unterdolling	10
Biber	9
Hexenagger, Amselweg	9
Laimerstadt, Limesstraße	9
Mindelstetten, Kapellenweg	9
Neustadt a. d. Donau, Rißweg	9
Forchheim, Castellweg	8
Hiendorf, Dorfstraße	8
Lobsing, Schulstraße	8

AbfahrtsHaltestelle	Summe Fahrgäste
Mindelstetten, Am Mittersteig	8
Steinsdorf, Kirche	8
Altmannstein, Lindenweg	7
Gaden, Feuerwehr	7
Laimerstadt, Kronstraße	7
Pförring, Gewerbegebiet	7
Mindelstetten, Alleestraße	6
Neuses, Kirche	6
Pförring, Neustädter Straße	6
Ried (b. Laimerstadt)	6
Schwabstetten, Alleestraße	6
Winden (b. Pondorf), Dorfplatz	6
Altmannstein, Jurastraße	5
Ettling, Pförringer Straße	5
Hexenagger, Talstraße	5
Hiendorf, An der Kreisstraße	5
Lobsing, Hauptstraße	5
Mendorf, Bettbrunner Straße	5
Mindelstetten, Karl-Rieger-Straße	5
Oberdolling, Bahnhofstraße	5
Oberdolling, Siedlerstraße	5
Oberdolling, Weißendorfer Straße	5
Pförring, Nördliche Ringstraße	5
Thannhausen	5
Altmannstein, Freibad	4

Hauptabfahrtsort ist der **Bahnhof Neustadt a. d. Donau** mit 119 Abholungen.
Die Region hat damit erstmalig eine Anbindung an einen Bahnhof mittels ÖPNV.

Zahlen, Daten & Fakten

Fahrgastnachfrage (Ankunftshaltestelle: Top 75) | Zeitraum: 01.01.2026 - 23.02.2026

Ankunftshaltestelle	Ankunftshaltestellen	Ankunftshaltestelle	Ankunftshaltestellen	Ankunftshaltestelle	Ankunftshaltestellen
Neustadt a. d. Donau, Bahnhof	102	Neustadt a. d. Donau, Rißweg	18	Hexenagger, An der Leistmühle	7
Kösching, Klinik	65	Oberdolling, Hartandener Straße	18	Pförring, Kelttenstraße	7
Neustadt a. d. Donau, Stadtplatz	57	Mindelstetten, Gartenstraße	17	Pondorf, Windener Straße	7
Lobsing, Am Tettenbach	54	Tettenagger, Friedhof	17	Stenzenhof	7
Altmannstein, Taubental	49	Dollnhof	16	Wackerstein, Kreuz	7
Altmannstein, Marktplatz	40	Oberdolling, Kapellenberg	16	Biber	6
Pförring, Schule	39	Altmannstein, Freibad	15	Laimerstadt, Limesstraße	6
Altmannstein, Schule	38	Mindelstetten, Friedhof	15	Lobsing, Pirkenbrunner Straße	6
Imbath	34	Mendorf, Feuerwehrhaus	14	Mindelstetten, Talstraße	6
Gaden, Ilmweg	33	Offendorf, Lerchenweg	14	Oberdolling, Hauptstraße	6
Sandersdorf, Alte Salzstraße	33	Schafshill, Erzstraße	14	Oberoffendorf	6
Lobsing, Hauptstraße	30	Pondorf, Kelttenring	13	Pförring, Dekan-Rösl-Straße	6
Sandersdorf, Marienplatz	30	Altmannstein, Wenigstraße	12	Altmannstein, Jurastraße	5
Pförring, Max-Pollin-Straße	29	Lobsing, Birkenweg	12	Altmannstein, Lindenweg	5
Hiendorf, Hölzlweg	28	Oberdolling, Bahnhofstraße	12	Ettling, Pförringer Straße	5
Hexenagger, Amselweg	24	Lobsing, Am Fuchsengraben	11	Hagenhill, Am Limes	5
Pondorf, Kirchenweg	24	Laimerstadt, Kronstraße	10	Hiendorf, Dorfstraße	5
Pförring, Marktstraße	23	Pförring, Hadrianstraße	10	Mendorf, Bettbrunner Straße	5
Pförring, Sattlerbrücke	21	Steinsdorf, Kirche	10	Mindelstetten, Am Mittersteig	5
Riedenburg, Großparkplatz/Zentrum	20	Winden (b. Pondorf), Südring	10	Pförring, Gewerbegebiet	5
Mindelstetten, Ingolstädter Straße	19	Hagenhill, Von-Geben-Straße	9	Pondorf, Feuerwehr	5
Mindelstetten, Schule	19	Neuenhinzhausen, Am Bachl	9	Racklhof	5
Offendorf, Dettenbachstraße	19	Oberdolling, Tollostraße	9	Ried (b. Laimerstadt)	5
Bitz, Kirchplatz	18	Hagenhill, Kirche	8	Unterdolling	5
Mindelstetten, Kapellenweg	18	Pförring, Neustädter Straße	8	Berghausen	4

Hauptankunftsort ist der **Bahnhof Neustadt a. d. Donau** mit 102 Ankünften.

Erfreulich ist, dass der Halt **Kösching, Klinik (Platz 2)** mit 65 Ankünften sehr gut genutzt wird.

Linie 370

Kritikpunkte

- Verspätungen in den ersten Betriebswochen (teilweise witterungsbedingt)
- Zeitliche Veränderungen bei den Beförderungszeiten für einzelne Orte

Was konnte schon umgesetzt werden?

- Fahrplanänderung zum 23.02.2026 (dadurch vollumfängliche Gewährleistung der Pünktlichkeit + kleinere Optimierungen)
- Kommunikation und Gespräche mit den Betroffenen

Positives zum neuen Betriebskonzept

- Entspanntere Situation in den Bussen durch größere Fahrzeugkategorien
- Ehemals freigestellte Schülerverkehre am Nachmittag im Raum Beilngries sind nun in den ÖPNV integriert und von jedermann nutzbar
- Insgesamt Verbesserung der Beförderungszeiten und direkte Anbindung beider Beilngrieser Schulstandorte mit allen Kursen



Fazit

- On Demand Verkehre bieten nun in den Gemeindebereichen ein **attraktives und modernes ÖPNV-Angebot**
- Flexibles **Angebot** wird bereits sehr **gut angenommen**
- **Neue Betriebskonzepte der Linien greifen** und der ÖPNV konnte hier für die nächsten Jahre wirtschaftlich und komfortabel organisiert werden
- Weitere **Evaluationen folgen** mit Fortschreitung der Projekte





Landkreis
Eichstätt

Herr Sammler
05 93 326
11:54